

**FITOUR**  
AGENCE RECEPTIVE INDIVIDUELS & GROUPES

## LA ROUTE DES PYRENEES A VELO – saison 2008 De l'Atlantique à la Méditerranée



### HENDAYE - BANYULS s/MER

840 Km à parcourir pour 16449 m de dénivelé et 31 cols à franchir.  
Ou 724 Km à parcourir pour 6192 m de dénivelé et 12 cols à franchir.

#### I/ Préface et Association "La Route des Pyrénées"

##### **- Préface.**

Entre l'Océan Atlantique et la Mer Méditerranée, la France et l'Espagne partagent un massif d'une incontournable originalité. Montagnes d'Europe, Frontière Sauvage, aucun slogan n'a pu réduire les PYRENEES à une image unique et définitive. Tantôt douces, vertes et océaniques, elles deviennent âpres, ocres et méditerranéennes, en passant par toutes les nuances que réserve la Montagne.

Ici, le maître mot est mosaïque. Mais au delà de cette particularité, la chaîne des Pyrénées reste un des bastions de nature réellement préservée.

Traditions vivaces et non galvaudées, les Pyrénées sont une terre de rencontres.


Ici, les Cols s'appellent aussi "Ports" et invitent à un merveilleux voyage sur la "Route des Pyrénées".

Comme au temps jadis, partez sur la fameuse route thermale! Décrite au début du siècle par les Chemins de Fer du Midi.

La Route des Pyrénées est restée un circuit de toute beauté. 800 kilomètres et plusieurs dizaines de Cols et de "Ports" séparent les deux Mers ! Autant dire que pour avoir une vision panoramique des Pyrénées, seuls la voiture et le vélo vous permettent de parcourir le massif en temps habituels de vacances. Ponctuée çà et là de prestigieuses étapes, la traversée des Pyrénées vous invite à rejoindre les traces des pèlerins de Saint Jacques, des "Parfaits" Cathares ou plus récemment les GEANTS du Tour de France Cycliste.

##### **- Association des hôteliers**

Regroupés en association loi 1901 depuis 1992, "LA ROUTE DES PYRENEES" est un réseau d'hôtels indépendants de catégorie 2\*\* et 3\*\*\*. Répartis tout au long de la Chaîne des Pyrénées, d'Hendaye à Banyuls/Mer, ils se sont fixés comme objectif premier : rendre inoubliable les séjours dans chaque établissement.



## **II/ Présentation de la traversée des Pyrénées**

L'idée est de rallier à vélo l'Océan Atlantique à la mer Méditerranée par les routes, et les cols de 5 départements pyrénéens (Pyrénées Atlantiques, Hautes Pyrénées, Ariège, Haute Garonne et Pyrénées Orientales) avec une incursion en Espagne. En effet, la découverte des Pyrénées avec comme support le vélo n'a jusqu'à présent jamais été élaboré à grande échelle.

Notre concept complet comprend :

- a) l'hébergement, la restauration par les hôtels de l'association.
- b) un carnet de route qui permettra aux cyclistes d'aborder les routes ainsi que les cols et leur dénivelé en toute sérénité.
- c) l'acheminement des bagages d'hôtel en hôtel (pour ceux qui n'ont pas de voiture suiveuse)
- d) un diplôme du Raid Pyrénéen qui viendra récompenser les efforts fournis.

Cet ensemble de prestations rend ce produit très attrayant que l'on soit seul ou en groupe, cyclotouriste ou cyclo sportif car 2 programmes sont à votre disposition avec les mêmes soirées étapes.

## **III / Circuits** (étape par étape)

**Etape 1** : HENDAYE, dîner et logement.

**Etape 2** : HENDAYE - GURMENCON

Distance 165.5 Km / 1905 m de dénivelé et 6 cols à franchir  
ou

Distance 160.5 Km / 717 m de dénivelé et 2 cols à franchir

**Etape 3** : GURMENCON - AUCUN

Distance 91.5 Km / 2426 m de dénivelé et 4 cols à franchir  
ou

Distance 85 Km / 1378 m de dénivelé et 1 col à franchir

**Etape 4** : AUCUN - BAGNERES DE LUCHON

Distance 121 Km / 3270 m de dénivelé et 3 cols à franchir  
ou

Distance 121 Km / 1159 m de dénivelé et 1 col à franchir

**Etape 5** : BAGNERES DE LUCHON - OUST

Distance 112.5 Km / 2783 m de dénivelé et 4 cols à franchir  
ou

Distance 98 Km / 628 m de dénivelé et 1 col à franchir

**Etape 6** : OUST - AX LES THERMES

Distance 125 Km / 2914 m de dénivelé et 5 cols à franchir  
ou

Distance 74 Km / 994 m de dénivelé et 2 cols à franchir

**Etape 7** : AX LES THERMES - PRADES


Distance 105 Km / 2125 m de dénivelé et 4 cols à franchir  
ou

Distance 115.5 Km / 1116 m de dénivelé et 5 cols à franchir

**Etape 8** : PRADES - BANYULS/MER

Distance 122.5 Km / 1026 m de dénivelé et 4 cols à franchir  
ou

Distance 70.5 Km / 200 m de dénivelé et pas de col à franchir.



## **IV / Informations pratiques**

### ***Généralités***

Le Raid Pyrénéen peut se faire seul ou à plusieurs, il est souhaitable (mais non indispensable) qu'une voiture d'assistance accompagne les cyclos.

### ***Accès***

Soit en **voiture** par l'Autoroute A64 jusqu'à Hendaye et rejoindre l'hôtel.

Soit en **train** arrivée en gare SNCF d'Hendaye puis rejoindre l'hôtel.

Soit en **avion** aéroport de Biarritz puis en taxi ou bus jusqu'à l'hôtel à Hendaye.

### ***Nos conseils***

- avoir une bonne condition physique.
- un minimum de 3000 Km d'entraînement avant la traversée des Pyrénées.
- un vélo avec triple plateau (30/40/50 dents), et sur les pignons à l'arrière de 13 ou 14 dents jusqu'à 26 ou 27 dents.
- du matériel de rechange (chaîne, pneu ou boyau, chambre à air, rayons, patins de freins etc.).
- vêtements en quantité suffisante été – hiver, 2 paires de chaussures, vêtements de pluie, veste et gants d'hiver + sur chaussures chaudes et imperméables.
- une voiture d'assistance.

### ***Qualité et sécurité***

#### **Une charte de qualité**

Elle vous garantit :

- des menus à base de produits de terroir,
- un accueil privilégié où l'hôtelier vous fournit aussi les informations touristiques
- un itinéraire clair et détaillé de la traversée des Pyrénées en vélo.

#### **Le conseil avant tout !**

Vos interlocuteurs sont une équipe de professionnels du tourisme et de l'hôtellerie. C'est à ce double titre qu'ils vous conseillent au mieux. Cela vous garantit une efficacité d'intervention tant avant le départ que pendant votre circuit.

### ***Nos points forts***


#### **Un carnet de route comprenant :**

- a) la carte étape à tamponner,
- b) les plaquettes des hôtels,
- c) le tracé avec le détail des routes empruntées (étape par étape),
- d) le schéma et le dénivelé des principaux cols à franchir.

**Un seul interlocuteur** pour s'occuper de l'ensemble de votre circuit : de la réservation des hôtels en 1/2 pension (hors boissons) pour l'ensemble de la traversée, à la fourniture du road book (tracé et détail des itinéraires à vélo)

### ***En option et sur demande***

- L'acheminement des bagages (sacs et valises) d'hôtel en hôtel,
- Pré et post acheminements des personnes.



**FITOUR**  
AGENCE RECEPTIVE INDIVIDUELS & GROUPES

V/ Informations pratiques

S'INFORMER

[www.routepyrenees.com](http://www.routepyrenees.com)

RESERVER

FITOUR RECEPTIF – 7 avenue des Pyrénées – 31600 – MURET (France)  
Tél : 0033 (0)5.34.258.257.- Fax : 0033 (0)5.34.258.268.- Courriel : [receptif31@fitour-voyages.com](mailto:receptif31@fitour-voyages.com)

**PRIX par personne - Saison 2008 (d'avril à octobre)**  
**8 jours / 7 nuits (8<sup>ème</sup> nuit en option)**

<b>HORS VACANCES SCOLAIRES*:</b>	<b>444.00 €</b>
<i>Supplément Chambre Individuelle :</i>	<i>87.50 €</i>
<b>Nuit supplémentaire à Banyuls*** :</b>	<b>113.30 €</b>
<i>Supplément Chambre Individuelle :</i>	<i>17.45 €</i>
<b>VACANCES SCOLAIRES* :</b>	<b>497.00 €</b>
<i>Supplément Chambre Individuelle :</i>	<i>97.50 €</i>
<b>Nuit supplémentaire à Banyuls*** :</b>	<b>104.60 €</b>
<i>Supplément Chambre Individuelle :</i>	<i>20.00 €</i>

\* vacances scolaires = du 05/04 au 05/05 – du 03/07 au 02/09/06 – du 25/10 au 06/11/08

Ce prix comprend : l'apéritif de bienvenue à chaque arrivée dans un nouvel hôtel, l'hébergement en hôtels \*\* et \*\*\* à Hendaye\*\*, Gurmençon\*\*, Aucun\*\*, Luchon\*\*, Oust\*\*, Ax les Thermes\*\*, Prades\*\* et Banyuls Sur Mer\*\*\*, la demi-pension d'îners régionaux (hors boissons), le road book, la carte à tamponner dans chaque hôtel, le diplôme Raid Pyrénéen, les vouchers, les plaquettes des hôtels, l'assurance assistance rapatriement.

Ce prix ne comprend pas : les taxes de séjours à régler sur place, les dépenses personnelles, le transport, l'assurance annulation facultative (sur demande).

**Option : PORT DE BAGAGES**

Pour **faciliter** votre « Traversée des Pyrénées à Vélo » et pour votre meilleur **confort**, l'équipe de FITOUR RECEPTIF a mis en place un forfait port de bagages.

Ce service est rendu par des taxis (voitures) qui réalisent le **port de vos bagages** d'étape en étape durant toute la traversée des Pyrénées (jusqu'à 12 bagages maximum de taille raisonnable). Transport effectué entre 09h et 18h la journée.

L'idéal bien sûr est d'être plusieurs à partir aux mêmes dates afin de partager le coût de ce service.

**FORFAIT = 1200.00 € (d'Hendaye à Banyuls sur mer)**

**SOUS RESERVE DE DISPONIBILITE LORS DE VOTRE RESERVATION DEFINITIVE**